



VIVI LOVERE E DINTORNI

IDEE PER VISITE ED ESCURSIONI



LOVERE



Uno de "I Borghi più belli d'Italia", Lovere venne definita dalla scrittrice inglese Lady Mary Wortley Montagu "il luogo più romantico che abbia mai visto in vita mia". Stretta tra lago e montagna, Lovere è un anfiteatro con splendidi palazzi costruiti con buon gusto e perfetto senso architettonico lungo le sponde del suo lago.

Perdetevi tra le strette vie del borgo antico salendo da Piazza XXIII Martiri, visitate le botteghe storiche, assaporate i dolci dell'antica pasticceria Wender o un aperitivo al bar Centrale.

Passeggiate fino al Porto Turistico e godetevi il panorama sul lago e sulla valle Camonica. Al calar del sole, dopo esservi goduti il tramonto affacciatevi sui palazzi antistanti il lungolago: il Borgo della Luce potrebbe prendere vita e lasciarvi a bocca aperta.



LOVERE



ACCADEMIA TADINI

La visita alla Galleria dell'Accademia Tadini consente di ammirare una collezione ottocentesca tra cui spiccano sculture, tele, reperti archeologici, porcellane, libri e molto altro. Tra gli artisti esposti: Canova, Hayez, Bellini. Ingresso a pagamento

BASILICA S. MARIA

Santa Maria in Valvendra, è la chiesa più grande della diocesi di Brescia. La basilica fu voluta come santuario votivo dedicato alla Vergine delle Grazie dalle famiglie del Borgo. Tra gli artisti: Moretto, Fantoni, Tommaso Bona. Ingresso gratuito



TERRAZZA PANORAMICA

Presso il nuovo Porto Turistico, una bella terrazza dà modo di far vagare lo sguardo dal blu del lago, sul borgo e al bianco delle vette camune fino al monte Adamello. Ingresso gratuito.

IL BORGO DELLA LUCE

Proiezioni luminose a tema sempre diverso illuminano, tra giugno e settembre e tra novembre e gennaio, 10.000 mq di palazzi sul lungolago e nel Borgo: Piazza Tredici Martiri, l'Accademia Tadini, Piazza Garibaldi e Piazza Vittorio Emanuele II.



LOVERE



TORRE CIVICA

Situata in Piazza V. Emanuele II, che nel Medioevo era il luogo centrale di Lovere, dove confluiscono tutte le vie del borgo medievale.

Dalla torre, alta circa 28 metri si gode la vista su tutto il borgo e il lago .

Ingresso gratuito

MUSEO SCIENZE NATURALI

Il Museo di Scienze Naturali di Lovere offre un'eccellente occasione per conoscere la grande ricchezza naturalistica del territorio camuno-sebino. Tra i reparti: geologia, entomologia, erbario e molti altri.



SANTUARIO DELLE SANTE

Intitolata alle sante Gerosa e Capitano, patrona di Lovere, è rivestita di granito rosa, e dominata dallo slanciato campanile. All'interno mosaici della Scuola Vaticana, colorate vetrate e ricche decorazioni pittoriche e musive sulle pareti.

CHIESA DI S. GIORGIO

Collocata in una posizione sovrastante il borgo medievale, è uno degli edifici religiosi più antichi di Lovere.

Presenti al suo interno opere di Fantoni di Rovetta, Jan de Herdt, e Francesco Monti

Ingresso gratuito





MONTE ISOLA



Un monte in mezzo al lago, dichiarato uno dei Borghi più belli d'Italia, Monte Isola ha una circonferenza di circa 9 km ed un'altitudine che raggiunge i 600 metri. Dodici sono i suoi tipici borghi, alcuni in collina, e altri in riva al lago, caratterizzati da viuzze e vicoli. Famosa da sempre per la costruzione delle barche in legno, la produzione di reti e la pesca.

Raggiungibile in battello da Lovere/Costa Volpino con partenze giornaliere (garantite in estate e nelle domeniche di primavera, autunno e inverno), oppure da Sulzano, con partenze ogni 15 minuti tutto l'anno.

Richiedete alla reception gli orari dei battelli e lo sconto del 20% a voi riservato per l'acquisto dei biglietti delle corse di linea.



Distanza dall'Hotel a Sulzano: 25km



25min



1h



Peschiera Maraglio (Monte Isola) 1h40

MONTE ISOLA


ESCURSIONE AL SANTUARIO DELLA CERIOLA

Salire al Santuario della Madonna della Ceriola a Monte Isola vuol dire raggiungere uno dei luoghi più panoramici di tutto il Lago d'Iseo, con una visione a 360° delle sue coste e delle montagne che lo circondano, fino alle dolci colline della Franciacorta e oltre.

Raggiungibile anche con il minibus di linea, è consigliabile salire a piedi, percorrendo due tra i meravigliosi sentieri che si snodano sull'Isola.

Consigliato il panoramico giro ad anello salendo dal sentiero n°2 che da Peschiera giunge dolcemente al Santuario passando per Olzano, Masse e Cure e scendendo dal sentiero n°1 che passando per Cure giunge velocemente al capoluogo Peschiera.



Loc. Cure	55 min
Santuario della Ceriola	80 min
 Sentiero escursionistico (I) Hiking trail	1
Loc. Olzano	60 min
Loc. Masse	65 min
Loc. Cure	85 min
Santuario della Ceriola	110 min
 Sentiero escursionistico (II) Hiking trail	2

MONTE ISOLA



ROCCA DI MARTINENGO

Raggiungibile con mezz'ora di comodo cammino dal borgo di Peschiera, il castello, che si erge sopra il golfo di Sensole, tra Peschiera e Siviano, è uno dei monumenti più caratteristici del posto.

Ingresso gratuito

GIRO DELL'ISOLA

Facile percorso panoramico ad anello con 80m di dislivello e 10 km di percorrenza da fare in bicicletta oppure a piedi lungo tutto il perimetro dell'isola. Fermatevi a gustare un gelato o un aperitivo in collina o sul lago. Consigliato in tutte le stagioni.



MUSEO DELLA RETE

Museo privato all'interno della fabbrica di reti più antica di Monte Isola a Siviano.

Ricca raccolta di documenti, mostra permanente di fotografie storiche in bianco e nero ed oggetti sul mondo della rete e della pesca.

THE FLOATING PIERS

Una passerella che collegava terra e isola. Opera dei land artist Christo & Jeanne-Claude tra giugno e luglio 2016 ha attratto circa 1,5 milioni di persone nelle 2 settimane di apertura. Visitabile sul lungolago la mostra fotografica e memoria dell'evento.



SPIAGGE, BAIE E LIDI



BAIA DELLE ROSE

Distanza hotel: 750m
Spiaggia di sabbia e prato
Lido attrezzato con lettini
ombrelloni, bar, ristorazione
sport acquatici
bike station



BAIA DEL BÖGN

Distanza hotel: 6,3 km
Raggiungibile a 5 minuti a piedi
da di Riva di Solto o dall'hotel
2h in kayak o 20min in bici
Baia immersa nella natura con
spiaggetta di sassi, nessun servizio



PISCINE DI LOVERE

Distanza hotel: 1,5 km
Piscine interne e esterne
Pineta, solarium, prato, bBar
Scivoli per bimbi e adulti



DARSENA 3.0


Distanza hotel: 5,3km
Lido, colazioni, aperitivi e cocktail
area cani, beach volley
prato e spiaggetta di sassi

CICLOVIA DELL'OGLIO

A 300m dall'Hotel c'è l'accesso di una delle più belle ciclovie di Lombardia. Verso nord pedala lungo il fiume Oglio, tra viali alberati, campi di mais e borghi, lungo la Valle Camonica. In alternativa attraversa il ponte e devia verso la sponda bresciana del lago, fino a raggiungere la Vello-Toline



Distanza dall'Hotel: 300m

 2 min

CICLABILE VELLO-TOLINE

La ciclo-pedonale, antica litoranea tra Vello e Toline, rappresenta un itinerario di 4km semplice ma molto suggestivo percorribile sia a piedi che in bicicletta. Situato a filo d'acqua, con gallerie e punti di sosta, ha come punto di partenza Vello di Marone e come punto di arrivo Toline di Pisogne o viceversa.



Distanza dall'Hotel a Toline: 8 km

 14 min  25 min  1h40

PANCHINE GIGANTI



ROGNO

Distanza hotel: 6km
Dislivello: +85m,
Distanza: 0,7 km
Durata: 20 min
Partenza: Piazze Rogno



SALE MARASINO

Distanza hotel: 20 km
Dislivello: +296m,
Distanza: 2,8 km
Durata: 1h
Partenza: Via Chiusure, Sale Marasino



FONTENO

Distanza hotel: 15km
Dislivello: +34m,
Distanza: 2 km
Durata: 30 min
Partenza: Piazza Parroci

RIVA DI SOLTO

Distanza hotel: 8km
Dislivello +427m,
Distanza 8 km
Durata: 1h30
Partenza: Via Ronchi



PILZONE D'ISEO

Distanza hotel: 31 km
Dislivello: +290m,
Distanza: 1,5 km
Durata: 40min
Partenza: Cimitero di Pilzone d'Iseo



PISOGNE

Pisogne, posto proprio di fronte Lovere è il punto di incontro tra il lago e la montagna. Il caratteristico centro storico, formato da strette vie porticate e antichi palazzi dai colori pastello, volge al lago, dove è gradevole passeggiare. Raggiungila in battello (corse giornaliere) o in bicicletta lungo la ciclabile.



Distanza dall'Hotel: 5,4 km



8 min



17 minuti



20/25 min



1h

CLUSONE

Paese posto sull'altopiano in media Val Seriana.

Il tempo è scandito dall'affascinante Orologio Astronomico Fanzago, dall'antico dipinto (Danza Macabra) del Fantoni e da vie e piazze a misura d'uomo. Perditi lungo i sentieri che partono dal paese e salgono sino alle pendici dei monti vicini.



Distanza dall'Hotel: 19 km



21 min



45 min



MONTAGNA E LAGO



SAN GIOVANNI

Da Piazzale Bonomelli il sentiero sale dal borgo, per boschi di castagno a tratti in salita e a tratti pianeggiante porta al Santuario di San Giovanni o all'azienda agricola Monte Cala (degustazione prodotti)

Distanza Hotel: 1.3 km, 🚗 4 min 🚲 6 min 🧑‍🦽 14min
Percorrenza: 1h5 - Dislivello: +376m - Distanza 2,4km



SAN DEFENDENTE

Partendo dalla rocca di Castro o da Esmate questo itinerario a mezza costa giunge fino alla chiesetta di San Defendente 674mslm. Dall'Hotel consigliata la partenza da Castro.

Distanza Castro: 3 km 🚗 5min 🚲 10min 🧑‍🦽 30min.
Distanza Esmate: 13 km 🚗 16 min 🚲 1h15 min
Da Castro. Percorrenza 5,5km, disliv. +380m, distanza 1h20
Da Esmate Percorrenza 2,3km, disliv. +100m, distanza 40m



PIRAMIDI DI ZONE

Uno degli spettacoli naturali più singolari del territorio è costituito dalle Piramidi di terra alte fino a 30m che si trovano a Zone di Marone. Nella riserva è possibile percorrere sentieri più brevi o più impegnativi a seconda delle proprie capacità.

Distanza Hotel: 22 km 🚗 26 min 🚲 1h



MONTE GUGLIELMO

E' una montagna di 1957 metri nelle Prealpi Bresciane tra il lago d'Iseo e la Val Trompia. Raggiungibile da molte vie, consigliamo la risalita da Passabocche (Pisogne), passando per il rifugio Medelet e il rifugio Almici.

Distanza Hotel: 17.4 km 🚗 30 min 🚲 52 min,
Percorrenza: 3h - Dislivello: +644m - Distanza 12 km





FRANCIACORTA

Zona collinare situata tra Brescia e il lago d'Iseo. Coperta da vigneti, con splendidi cascinali ristrutturati, castelli e monasteri.

Rinomata per la produzione del "Franciacorta d.o.c.g." Da visitare le numerose cantine del territorio che organizzano degustazioni di "bollicine" e visite.



Distanza dall'Hotel: 39 km

 35 min  Pisogne: 45 minuti

RISERVA DELLE TORBIERE

La Riserva Naturale delle Torbiere del Sebino, "zona di importanza internazionale" è considerata un'area prioritaria per la biodiversità nella Pianura Padana lombarda per via della varietà di habitat e di specie, acquatico-palustri, alcune in via di estinzione. Visitala al tramonto!

Cani non ammessi

Distanza dall'Hotel: 35 km

 30/40min  40/50min



VALLE CAMONICA



BIENNO

Distanza hotel: 25 km

Uno dei Borghi più Belli d'Italia, terra di antichi mestieri, famosa per il suo mulino ad acqua con macina in pietra ancora funzionante e i magli che lavorano il ferro disseminati per le vie del borgo. Scoprite la mostra mercato d'arti e mestieri ad agosto.



LAGO MORO

Distanza hotel: 19 km

Piccolo lago alpino accessibile da Darfo Boario Terme. Consigliato il giro del lago (1h) o unito al Sentiero delle Sorline, (1h30) immerso nel verde e con vista su lago Moro e lago d'Iseo. Disponibili ristoranti, maneggio e noleggio pedalò/sup. Cani ammessi



INCISIONI RUPESTRI

Distanza hotel: 15/35 km

Primo sito UNESCO italiano, le incisioni rupestri sono disseminate lungo tutta la media valle. Di particolare interesse i siti di Luine (Darfo BT), Naquane (Capo di Ponte) e Seradina-Bedolina (Capo di Ponte). Scoprite l'Archeopark con i più piccoli.



MEDIOEVO E EPOCA ROMANA

Distanza hotel: 23/26 km

La storia della valle va dal Neolitico ad oggi. Cividate Camuno è culla della romanità con l'anfiteatro, il museo e l'area archeologica. Breno dona scorci medievali e d'epoca più recente con il suo castello sulla collina panoramica e le sue ville in diversi stili.

BERGAMO

Capoluogo della zona ovest del lago d'Iseo, divisa tra "Città alta e bassa" è ricca di storia e di arte. 5 km di mura venete patrimonio UNESCO perfettamente conservate racchiudono vie medievali dove dimenticarsi per un attimo degli anni 2000. Sali in funicolare a San Vigilio per una vista a 360° di città alta e città bassa.



Distanza dall'Hotel: 45 km




 50 min  fermata Lovere Piazza XXIII Martiri: 1h15

LAGO D'ENDINE

Il lago è situato nella Val Cavallina, nelle Alpi Orobie. In inverno diventa il lago ghiacciato più a sud d'Europa mentre in estate offre incantevoli sentieri da percorrere. Visita anche la Riserva della Valle del Freddo dove si trovano piante e animali tipici delle quote montane elevate pure essendo in zona collinare.




Distanza dall'Hotel: 12 km

 10min  35min  20min



EVENTI LAGO D'ISEO by visitlakeiseo.com

Consulta gli eventi a Lovere e dintorni per i giorni del tuo soggiorno, o pianifica il tuo soggiorno seguendo la ricca proposta di eventi del nostro Lago.



ORARI BATTELLI by navigazioneelagoiseo.it

Cerca la tua destinazione e trova gli orari dei battelli che navigano il nostro Lago 365 giorni all'anno. Naviga il sito ufficiale dove trovare anche tariffe e porti.



Hotel Lovere Resort Spa

Via Marconi 97 - 24065, Lovere (BG)

Tel- 39 035 960396

info@hotellovere.it - www.hotellovere.it