



ITINERARI IN BICICLETTA

PER FAMIGLIE, TURISTI E SPORTIVI



GIRO DI MONTISOLA

ITINERARIO AD ANELLO

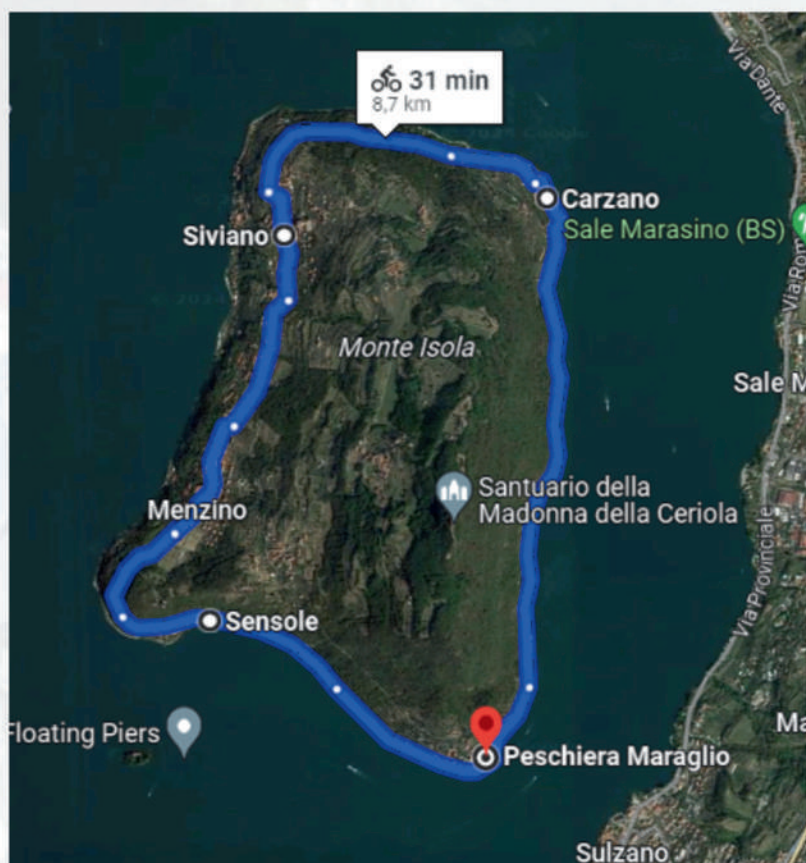
Durata anello: 30min

Distanza: 9 km

Dislivello: 100m

Percorso: asfalto

↑ 99 m · ↓ 99 m



Note: Itinerario facile che parte da fuori Lovere.

Noleggiate le biciclette sul posto (a Peschiera Maraglio) oppure portate con voi le nostre, sul battello. Pedalare nel giro ad anello di Montisola è adatto a tutti e vi regala scorci unici, passando per i borghi meno conosciuti tra ulivi, prati, vigne, circondati solo da natura e dalle acque blu del lago.



LOVERE-TOLINE-VELLO

ITINERARIO ANDATA/RITORNO

Durata solo andata: 1h10min

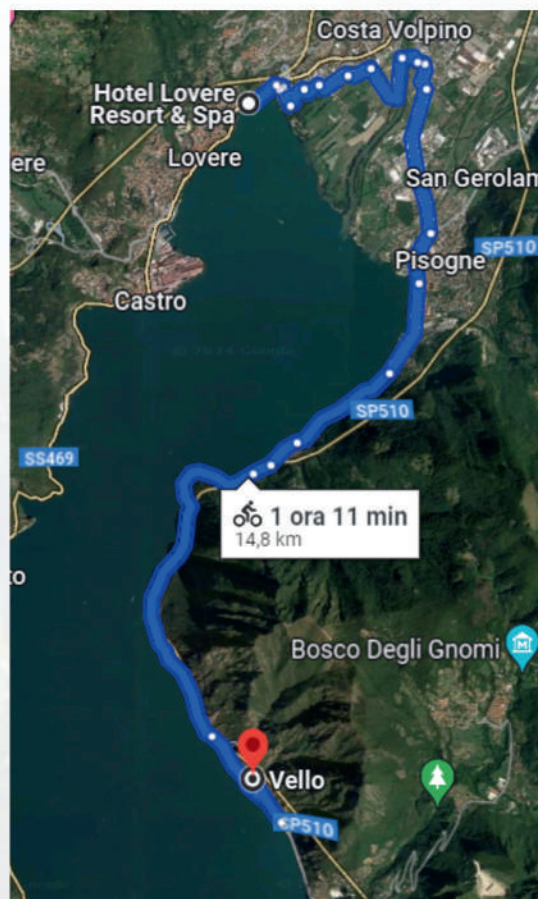
Distanza solo andata: 15 km

Dislivello: 300m

Percorso: pista ciclabile asfaltata per gran parte del percorso, asfalto per la restante parte

Note: Qui percorrerete la Toline-Vello (4km) antica litoranea, ora trasformata in stupenda pista ciclabile, adatta a tutti, lontana dalle auto, interamente sul lago.

↑ 304 m · ↓ 283 m



CICLOVIA DEL FIUME OGLIO

ITINERARIO ANDATA/RITORNO

Durata solo andata: 1h40m, estendibile

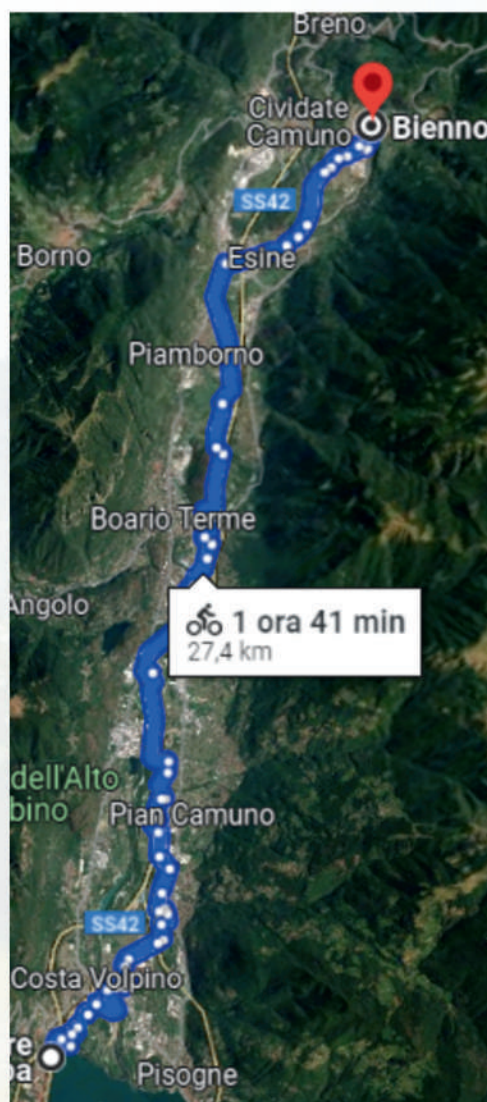
Distanza solo andata: 27 km

Dislivello: 280

Percorso: pista ciclabile asfaltata per l'interezza del percorso, tranne poche centinaia di metri nella parte iniziale.

Note: percorrete la Ciclovía dell'Oglio, costeggiando il fiume che dalla Valle Camonica arriva fino al lago d'Iseo tra campi coltivati, circondati dai monti. Questo itinerario prosegue ben oltre Bienno, percorrendo tutta la Valle Camonica fino al Passo del Tonale e parte ben prima di Lovere, in Pianura Padana, per un totale di ben 280km.

↑ 283 m · ↓ 26 m





BAIA DEL BÖGN E ZORZINO

GIRO ALLA BAIA O GIRO BAIA + ZORZINO

ITINERARIO ALLA BAIA

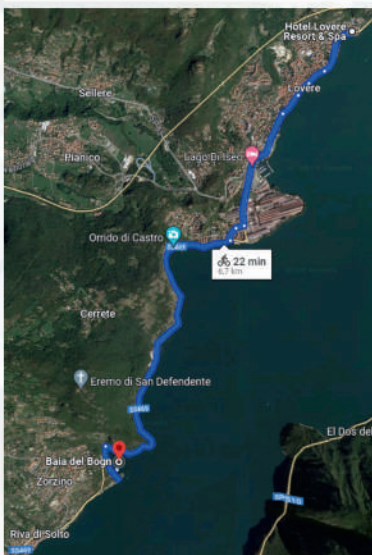
Durata solo andata: 22min

Distanza solo andata: 7 km

Dislivello: 50m

Percorso: asfalto, brevi tratti sterrati

↑ 51 m · ↓ 41 m



Note: scorci e panorami splendidi lungo il lago, dall'Hotel fino alla baia del Bögn, un angolo di Thailandia con falesie a picco su acque cristalline e, proseguendo in salita, si raggiunge il paese di Zorzino e il suo altopiano con vista panoramica.

ITINERARIO ZORZINO


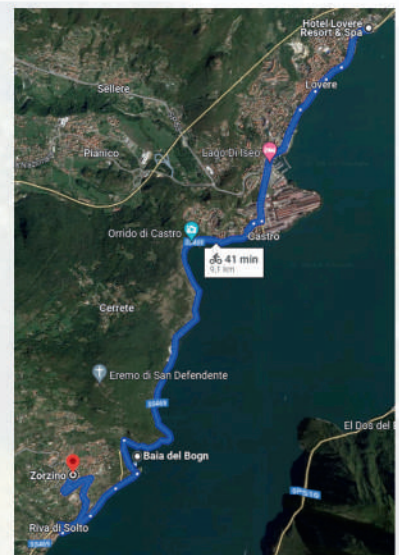
Durata anello: 40

Distanza anello: 9 km

Dislivello: 170m

Percorso: asfalto, brevi tratti sterrati

↑ 173 m · ↓ 54 m



SAN VIGILIO E MONTI DI ROGNO GIRO SEMPLICE O GIRO AD ANELLO

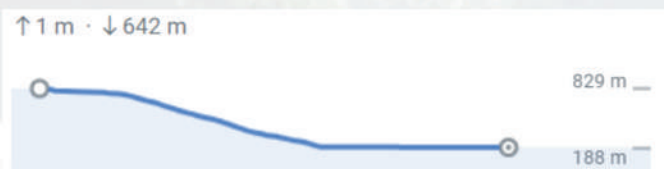
ITINERARIO AND./ RIT.

Durata solo andata: 1h40min

Distanza solo andata: 15 km

Dislivello: 640m

Percorso: ciclabile parte iniziale, restante strada asfaltata



ITINERARIO AD ANELLO

Durata anello: 2h50

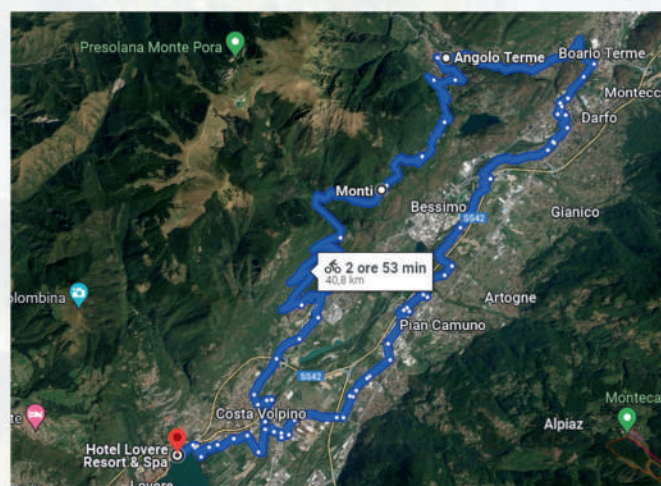
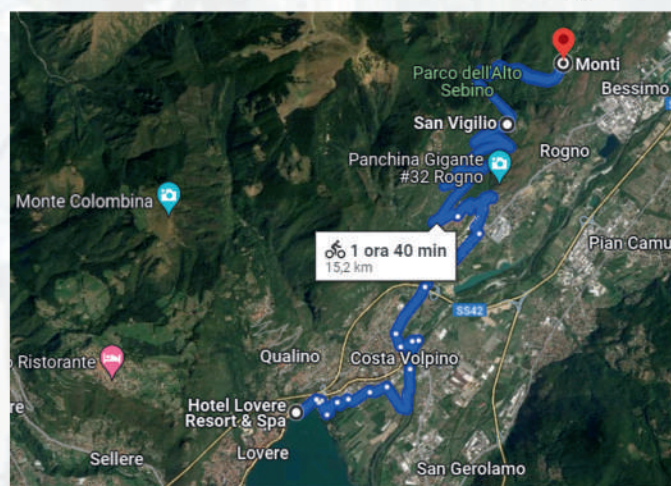
Distanza anello: 37 km

Dislivello: 640m

Percorso: ciclabile parte iniziale, strada asfaltata, pista ciclabile su tutto il ritorno



Note: dalla chiesa di S. Vigilio vista mozzafiato di Valle e Lago



ALTOPIANO DI COSTA VOLPINO

ITINERARIO AD ANELLO

Durata anello: 2h

Distanza anello: 18 km

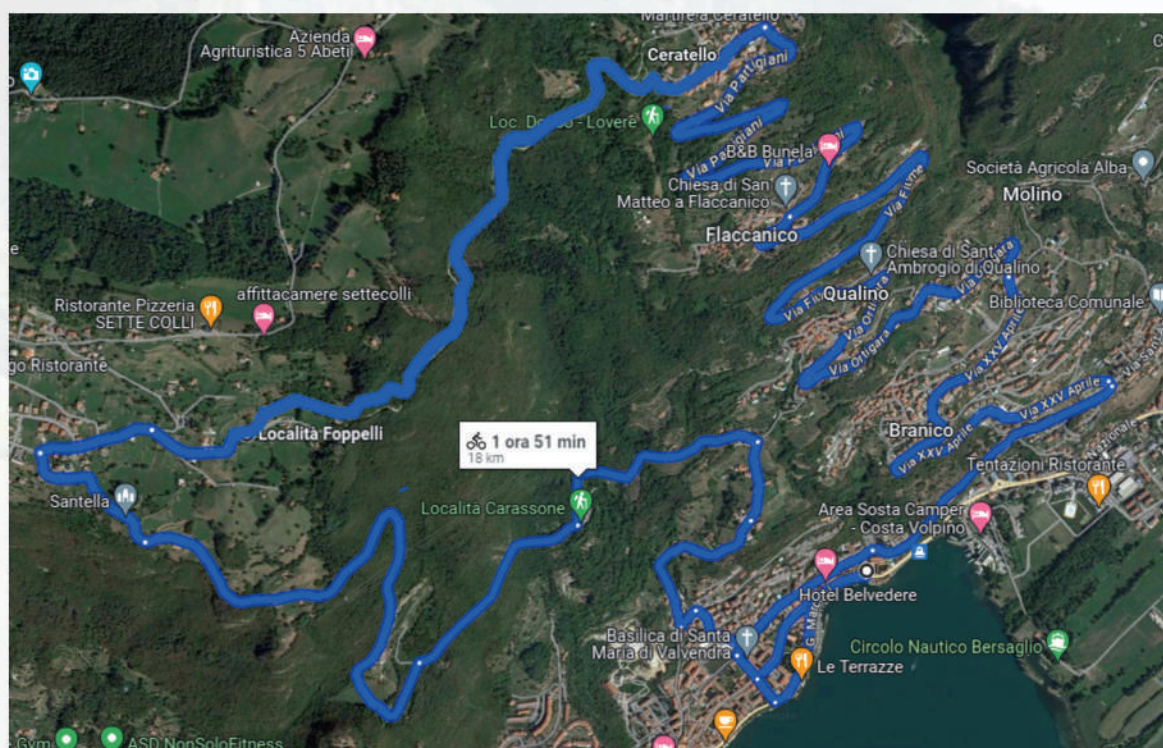
Dislivello: 790

↑ 790 m · ↓ 790 m



Percorso: asfalto con brevi tratti sterrati

Note: salite sull'altopiano di Costa Volpino, da Ceratello a Bossico per ammirare dall'alto i verdi prati e il lago, con il monte Trentapassi che vi accompagnerà da Lovere fino a su.



VALCAMONICA E CAPO DI LAGO

ITINERARIO ANDATA/RITORNO

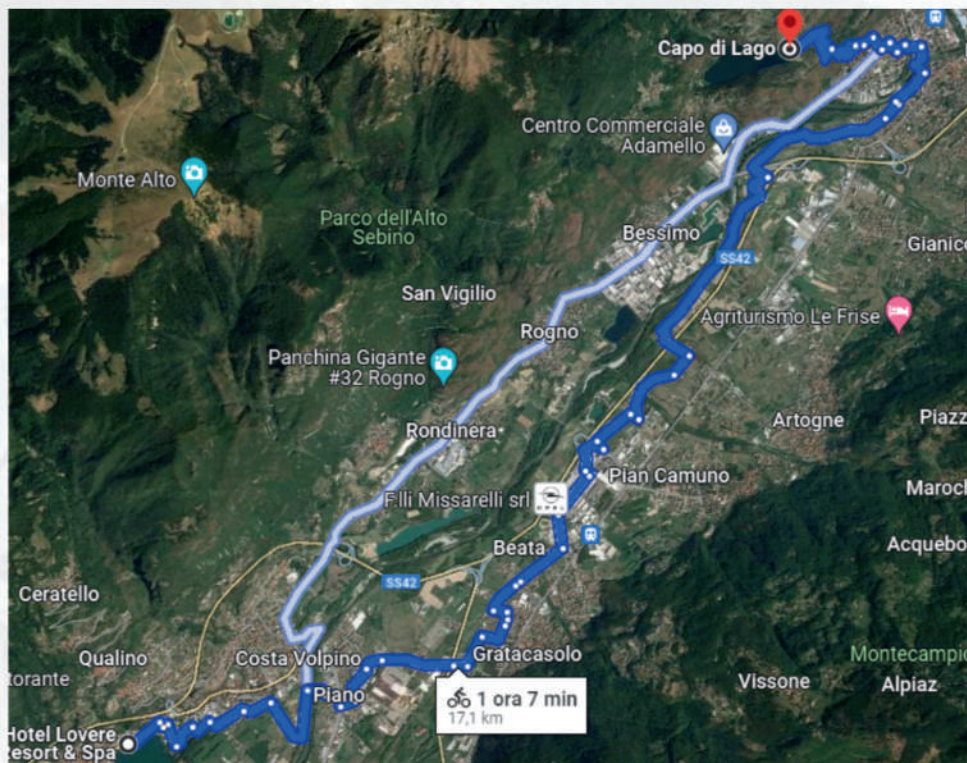
Durata solo andata: 1h10min

Distanza solo andata: 17 km


Dislivello: 200m

Percorso: pista ciclabile per la maggior parte del percorso, asfalto per la restante parte

↑ 212 m · ↓ 15 m



Note: pedalate lungo la Ciclovía dell'Oglio fino a Darfo e da lì salite verso il pittoresco borgo di Capo di Lago e godetevi la magia del Lago Moro, piccolo bacino alpino dove rinfrescarsi o godersi la tranquillità.



GIRO DEI 3 LAGHI ISEO-GAIANO-ENDINE

ITINERARIO ANDATA/RITORNO

Durata solo andata: 1h30min

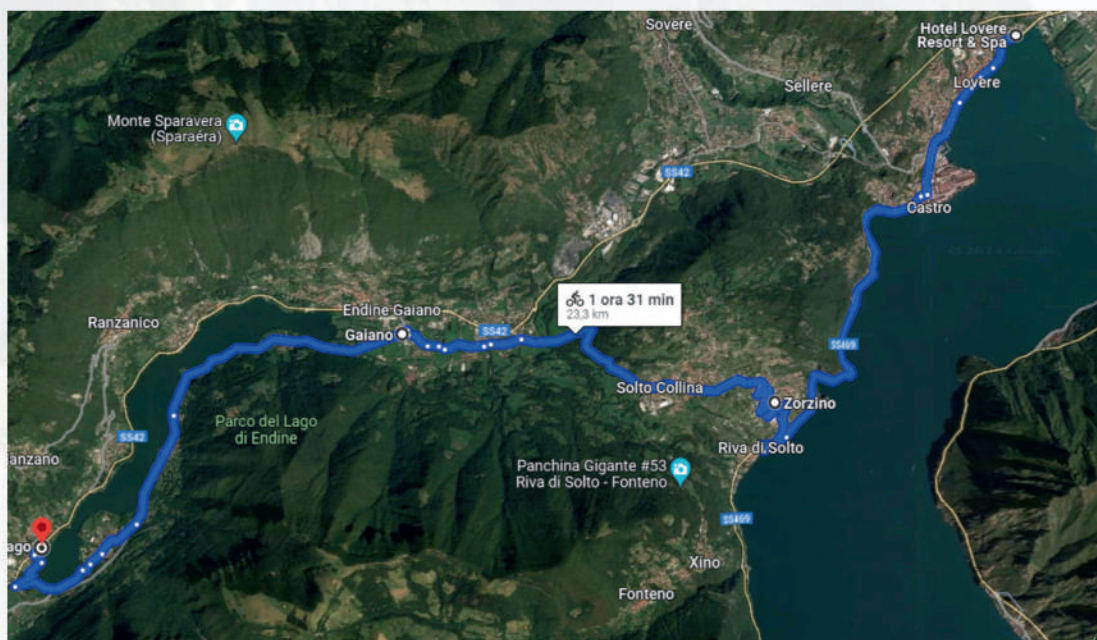
↑ 318 m · ↓ 166 m

Distanza solo andata: 23 km

Dislivello: 320

Percorso: asfalto e brevi tratti di sterrato

Note: scoprite la natura e i paesaggi di tre laghi in un solo giro: Lago d'Iseo, Laghetto di Gaiano e Lago d'Endine



GIRO DEL LAGO D'ISEO

ITINERARIO AD ANELLO

Durata solo andata: 4h

Distanza solo andata: 65 km

Dislivello: 400

Percorso: tratti di ciclabile, strada asfaltata, alcune gallerie

Note: il mitico giro del lago d'Iseo tra le sponde bresciana e bergamasca, strade scavate nella roccia e antiche litoranee.

Soste consigliate: Pisogne, Iseo, Sarnico, Riva di Solto, Bögn.



↑ 406 m · ↓ 405 m



MONTE PORA RIF. MAGNOLINI GIRO A/R O GIRO AD ANELLO

ITINERARIO AND./RIT.

Durata solo andata: 2h20min

Distanza solo andata: 13 km

Dislivello: 1450m

Percorso: asfalto e sterrato,
strada in forte pendenza

↑ 1.434 m · ↓ 10 m



ITINERARIO AD ANELLO

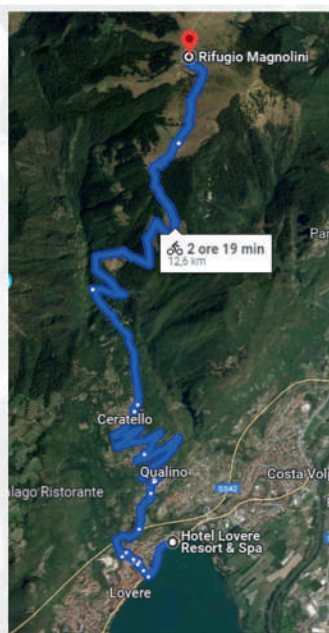
Durata anello: 4h

Distanza anello: 47 km


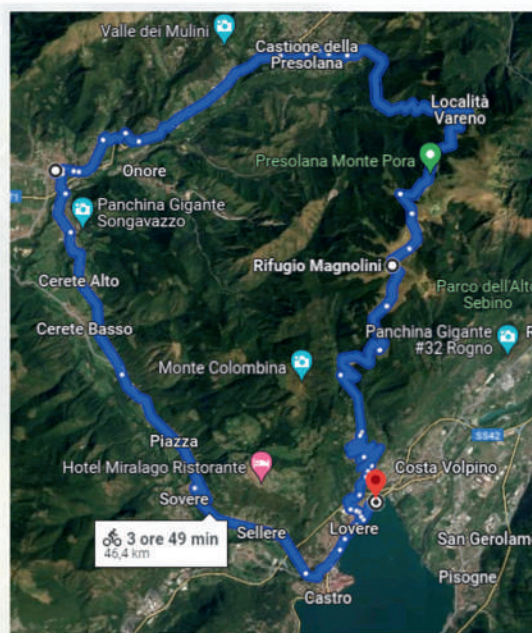
Dislivello: 1450m

Percorso: asfalto e sterrato,
fino al rifugio forte pendenza

↑ 1.463 m · ↓ 1.463 m



Note: per ciclisti in grado di gestire pendenze importanti. Percorso diretto o giro ad anello con passaggio dalla Val Seriana, al cospetto delle Alpi Orobie. Per una variante più semplice è possibile l'andata e il ritorno dalla Val Seriana.



NOLEGGIA

Gratuitamente le nostre
Citybike, se disponibili



*La vita è come
andare in bicicletta.*

*Per mantenere
l'equilibrio devi
muoverti*